



Presidenza del Consiglio dei Ministri

Dipartimento della Protezione Civile

Commissario Delegato per l'Emergenza concernente gli eccezionali eventi meteorologici del 26 settembre 2007 che hanno colpito parte del territorio della Regione Veneto. OPCM n.3621 del 18/10/2007



REGIONE DEL VENETO



COMUNE DI CHIOGGIA

Accordo di Programma per la Salvaguardia Ambientale del Bacino del Lusenzo nella Laguna di Venezia e per la Prevenzione del Rischio Idraulico dell'Area di Sottomarina

LOTTO 2 - INTERVENTI PIAZZA EUROPA

AGGIORNAMENTO PROGETTO PRELIMINARE

PROGETTAZIONE



VERITAS S.p.A.
Santa Croce, 489
30135 Venezia - VE
tel. 041.72.91.111 - fax 041.72.92.643
e-mail: info@gruppoveritas.it

IL PROGETTISTA
Ing. **Samuele Colombo**

IL DIRETTORE INGEGNERIA
Ing. **Umberto Benedetti**

IL RESPONSABILE INGEGNERIA CHIOGGIA
Ing. **Samuele Colombo**

IL RESPONSABILE DI COMMESSA
Ing. **Sonia Martignon**

PIANO PARTICELLARE

ALL.

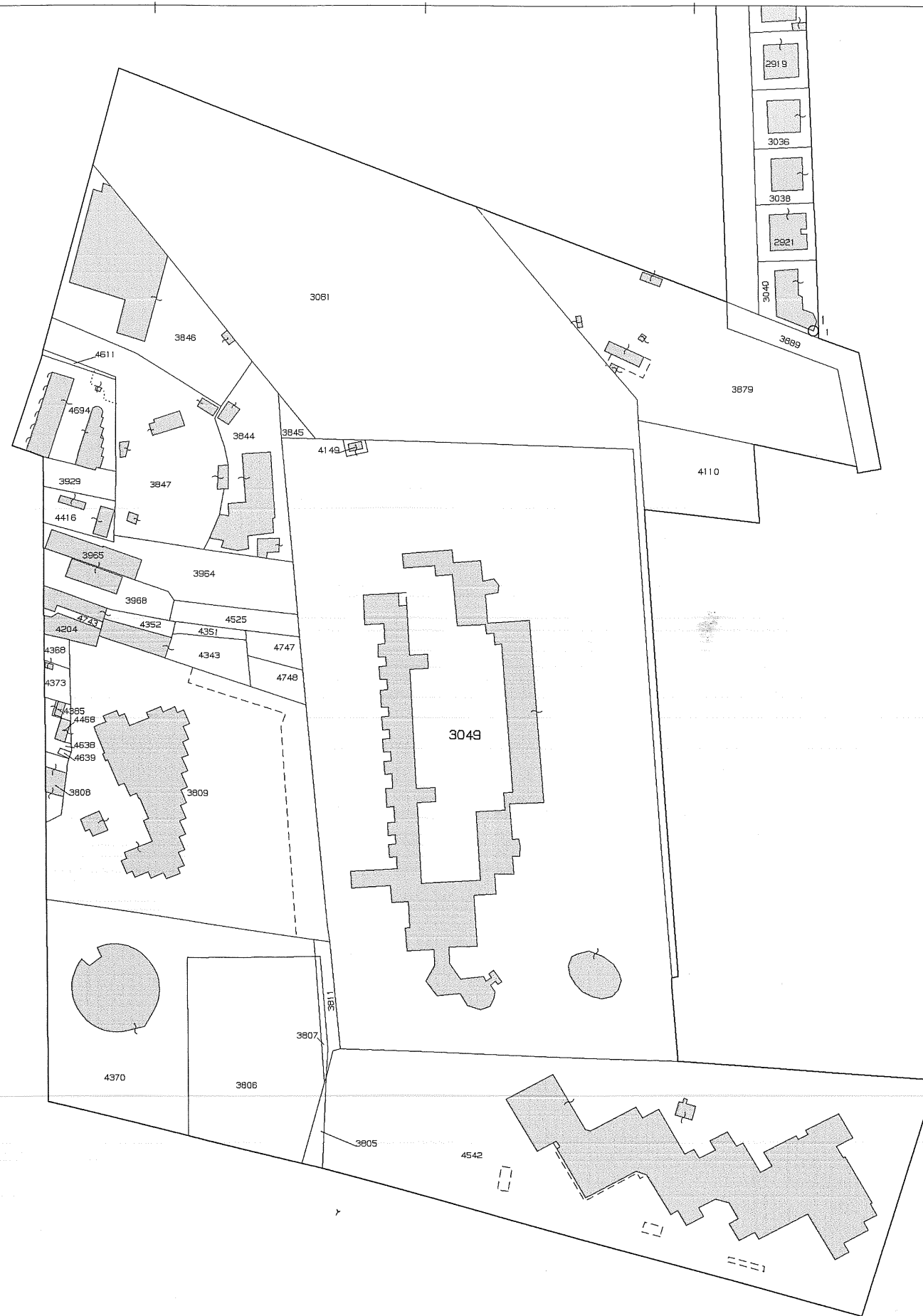
C

CODICE ELABORATO

<input type="text"/>	<input type="text"/>	<input type="text"/>	<input type="text"/>	<input type="text"/>	<input type="text"/>	<input type="text"/>	<input type="text"/>	<input type="text"/>	<input type="text"/>
----------------------	----------------------	----------------------	----------------------	----------------------	----------------------	----------------------	----------------------	----------------------	----------------------

CODICE COMMESSA: 321600220

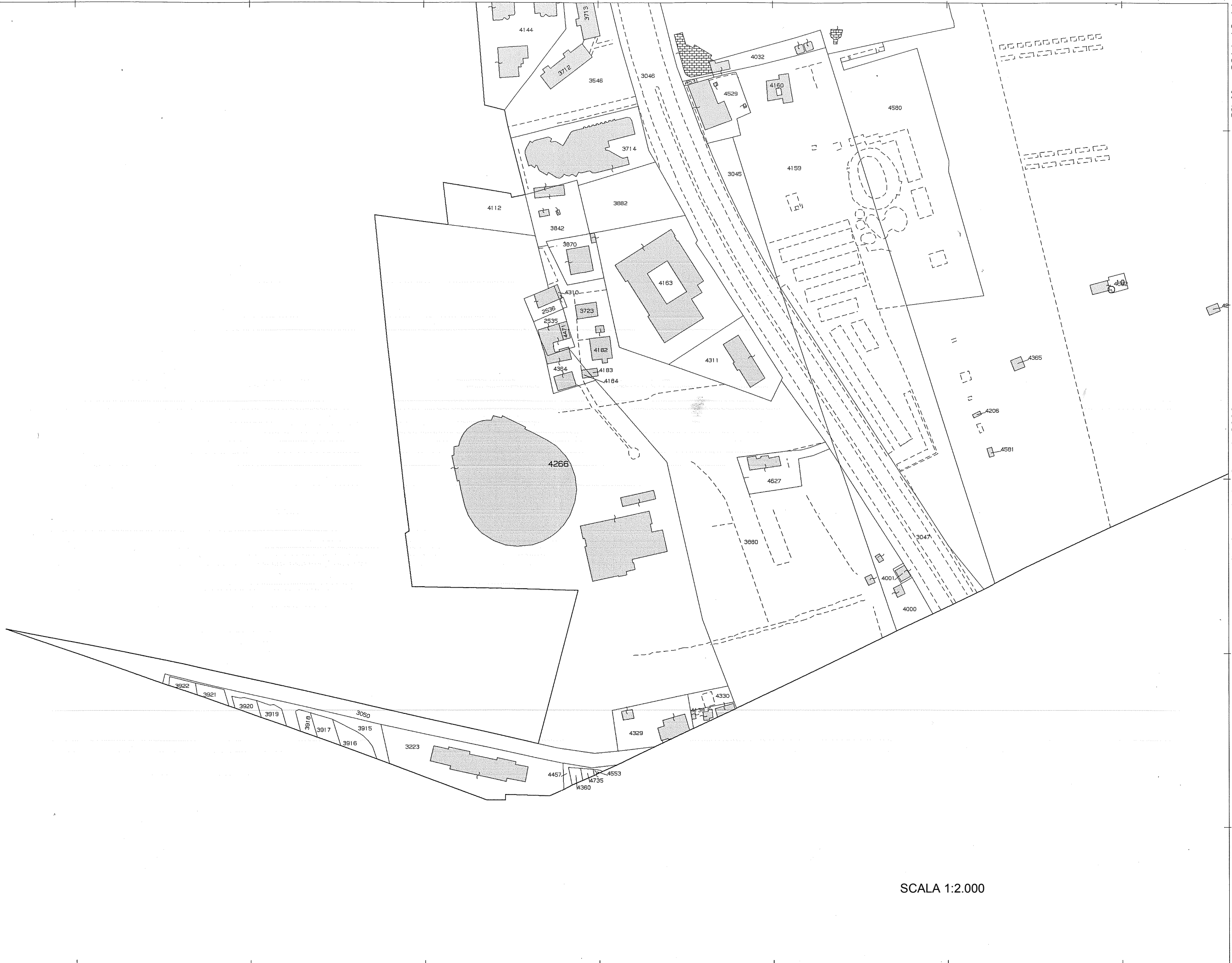
REV.	DATA	MOTIVO	ESEGUITO	CONTROLLATO	APPROVATO
02	Aprile 2014	EMISSIONE CON AGGIORNAMENTO PER SERVITU'	A.F.	S.C.	S.C.
01	Dicembre 2013	EMISSIONE	A.P.	S.C.	S.C.
00	Settembre 2011	EMISSIONE	A.P.	S.C.	S.C.



SCALA 1:2.000

N=5011200

E=1758400



SCALA 1:2.000

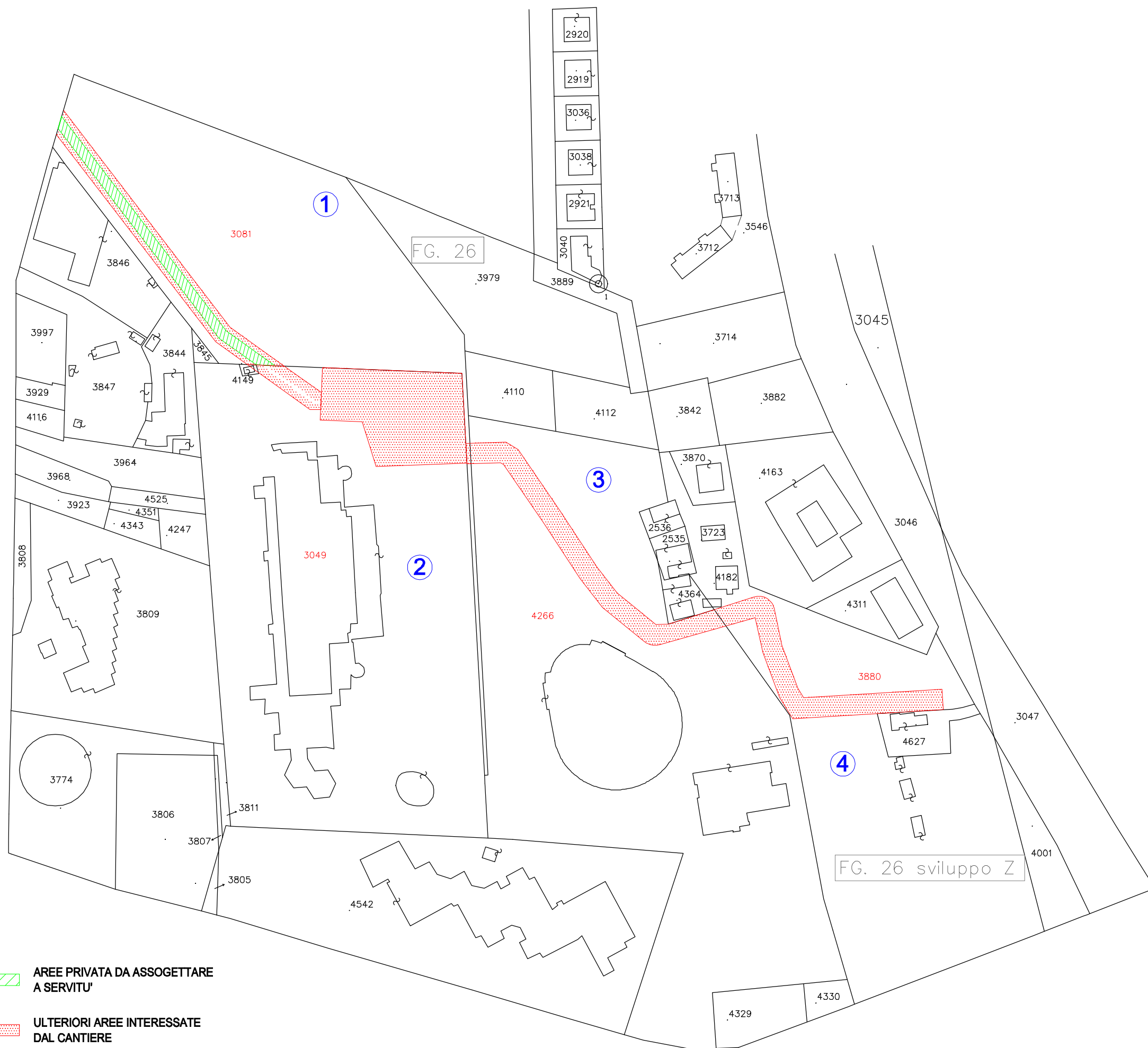
27-Mar-2014 16:14
Prot. n. T23311/2014

Scala originale: 1:2000
Dimensione cornice: 776.000 x 552.000 metri

Comune: CHILOGGIA
Foglio: 26 Svi: Z

1 Particella: 4266

PLANIMETRIA AREE OGGETTO DI SERVITU' E OCCUPAZIONE



Visura per immobile

Situazione degli atti informatizzati al 27/03/2014

Dati della richiesta	Comune di CHIOGGIA (Codice: C638)
Catasto Terreni	Provincia di VENEZIA
	Foglio: 26 Particella: 3081

Immobile

N.	DATI IDENTIFICATIVI			DATI CLASSAMENTO					DATI DERIVANTI DA	
	Foglio	Particella	Sub	Porz	Qualità Classe	Superficie(m ²) ha are ca	Deduz	Reddito		
								Dominicale	Agrario	
1	26	3081		-	ORTO 1	1 55 80		Euro 273,58	Euro 100,58	Tabella di variazione del 31/01/1991 n . 1939 .1/1991 in atti dal 15/10/2002 (protocollo n . 00001183) VARIAZIONE DI COLTURA
Notifica				Partita						
Annotazioni				variazione di qualita' su dichiarazione di parte						

INTESTATI

N.	DATI ANAGRAFICI	CODICE FISCALE	DIRITTI E ONERI REALI
1	TIOZZO Antonio;DETTO CAENAZZO nato a CHIOGGIA il 25/02/1927	TZZNTN27B25C638M*	Comproprietario
2	TIOZZO Marino;DETTO CAENAZZO nato a CHIOGGIA il 17/03/1941	TZZMRN41C17C638L*	Comproprietario
3	TIOZZO Orazio;DETTO CAENAZZO nato a CHIOGGIA il 05/08/1933		Comproprietario
DATI DERIVANTI DA		ISTRUMENTO (ATTO PUBBLICO) del 22/06/1972 Voltura n . 110984 in atti dal 09/02/1985 Repertorio n . : 6043 Rogante: INTENDENZA FIN Sede: VENEZIA Registrazione: UR Sede: VENEZIA Volume: 28 n: 2844 del 18/04/1973	

Unità immobiliari n. 1

Tributi erariali: Euro 0,90

Visura telematica

Visura per immobile

Situazione degli atti informatizzati al 27/03/2014

Data: 27/03/2014 - Ora: 17.15.32

Fine

Visura n.: T264158 Pag: 1

Dati della richiesta	Comune di CHIOGGIA (Codice: C638)
	Provincia di VENEZIA
Catasto Fabbricati	Foglio: 26 Particella: 3049 Sub.: 4

Unità immobiliare

N.	DATI IDENTIFICATIVI				DATI DI CLASSAMENTO						Rendita	DATI DERIVANTI DA
	Sezione	Foglio	Particella	Sub	Zona	Micro	Categoria	Classe	Consistenza			
1	Urbana	26	3049	4	Zona Cens. 2	Zona	B/1	1	10266 m ³		Euro 5.832,11	VARIAZIONE NEL CLASSAMENTO del 11/09/2007 n . 38790 .1/2007 in atti dal 11/09/2007 (protocollo n . VE0239692) VARIAZIONE DI CLASSAMENTO
Indirizzo		VIA DEL BOSCHETTO piano: T-1;										
Annotazioni		classamento e rendita non rettificati entro dodici mesi dalla data di iscrizione in atti della dichiarazione (D.M. 701/94)										

INTESTATO

N.	DATI ANAGRAFICI	CODICE FISCALE	DIRITTI E ONERI REALI
1	COMUNE DI CHIOGGIA con sede in CHIOGGIA	00621100270*	(1) Proprieta` per 1/1

Unità immobiliari n. 1

Tributi erariali: Euro 0,90

Visura telematica

Visura per immobile

Situazione degli atti informatizzati al 27/03/2014

Data: 27/03/2014 - Ora: 17.14.59

Fine

Visura n.: T263904 Pag: 1

Dati della richiesta	Comune di CHIOGGIA (Codice: C638)
	Provincia di VENEZIA
Catasto Fabbricati	Foglio: 26 Particella: 3049 Sub.: 3

Unità immobiliare

N.	DATI IDENTIFICATIVI				DATI DI CLASSAMENTO							DATI DERIVANTI DA
	Sezione Urbana	Foglio	Particella	Sub	Zona Cens.	Micro Zona	Categoria	Classe	Consistenza		Rendita	
1		26	3049	3	2		B/1	2	7980 m ²		Euro 5.357,69	VARIAZIONE NEL CLASSAMENTO del 16/04/2011 n. 48686 .1/2011 in atti dal 16/04/2011 (protocollo n. VE0103240) VARIAZIONE DI CLASSAMENTO
Indirizzo		VIA DEL BOSCHETTO n. 4/F piano: T-1;										
Annotazioni		classamento e rendita non rettificati entro dodici mesi dalla data di iscrizione in atti della dichiarazione (D.M. 701/94)										

INTESTATO

N.	DATI ANAGRAFICI	CODICE FISCALE	DIRITTI E ONERI REALI
1	COMUNE DI CHIOGGIA con sede in CHIOGGIA	00621100270*	(1) Proprietà per 1/1

Unità immobiliari n. 1

Tributi erariali: Euro 0,90

Visura telematica

Visura per immobile

Situazione degli atti informatizzati al 31/03/2014

Data: 31/03/2014 - Ora: 08.39.32 Fine

Visura n.: T7528 Pag: 1

Dati della richiesta	Comune di CHIOGGIA (Codice: C638)
	Provincia di VENEZIA
Catasto Terreni	Foglio: 26 Particella: 3049

Area di enti urbani e promiscui

N.	DATI IDENTIFICATIVI			DATI CLASSAMENTO						DATI DERIVANTI DA	
	Foglio	Particella	Sub	Porz	Qualità Classe	Superficie(m ²)		Deduz	Reddito		
						ha	are ca		Dominicale		Agrario
1	26	3049		-	ENTE URBANO	2	91 16				Tipo mappale del 08/08/2006 n . 126699 .1/2006 in atti dal 08/08/2006 (protocollo n . VE0126699)
Notifica						Partita	1				
Annotazioni		comprende il fg. 26 n. b									

Unità immobiliari n. 1

Tributi erariali: Euro 0,90

Visura telematica

Visura per immobile

Situazione degli atti informatizzati al 27/03/2014

Data: 27/03/2014 - Ora: 17.11.33

Fine

Visura n.: T262237 Pag: 1

Dati della richiesta	Comune di CHIOGGIA (Codice: C638)
	Provincia di VENEZIA
Catasto Fabbricati	Foglio: 26 Particella: 4266 Sub.: 2

Unità immobiliare

N.	DATI IDENTIFICATIVI				DATI DI CLASSAMENTO							Rendita	DATI DERIVANTI DA
	Sezione	Foglio	Particella	Sub	Zona	Micro	Categoria	Classe	Consistenza				
1	Urbana	26	4266	2	Cens. 2	Zona	D/6					Euro 15.364,00	VARIAZIONE NEL CLASSAMENTO del 21/02/2005 n. 21952 .1/2005 in atti dal 21/02/2005 (protocollo n. VE0050619) VARIAZIONE DI CLASSAMENTO
Indirizzo					VIA SOTTOMARINA piano: T-1;								
Annotazioni					classamento proposto con decorsi i termini di cui all'art 1 comma3 (D.M. 701/94)								

INTESTATO

N.	DATI ANAGRAFICI	CODICE FISCALE	DIRITTI E ONERI REALI
1	COMUNE DI CHIOGGIA con sede in CHIOGGIA	00621100270*	(1) Proprieta' per 1000/1000
DATI DERIVANTI DA			
COSTITUZIONE del 20/02/2004 n. 418.1/2004 in atti dal 20/02/2004 (protocollo n. VE0032584) Registrazione: COSTITUZIONE			

Unità immobiliari n. 1

Tributi erariali: Euro 0,90

Visura telematica

Visura per immobile

Situazione degli atti informatizzati al 27/03/2014

Data: 27/03/2014 - Ora: 17.12.03

Fine

Visura n.: T262489 Pag: 1

Dati della richiesta	Comune di CHIOGGIA (Codice: C638)
	Provincia di VENEZIA
Catasto Fabbricati	Foglio: 26 Particella: 4266 Sub.: 3

Unità immobiliare

N.	DATI IDENTIFICATIVI				DATI DI CLASSAMENTO							DATI DERIVANTI DA
	Sezione Urbana	Foglio	Particella	Sub	Zona Cens.	Micro Zona	Categoria	Classe	Consistenza		Rendita	
1		26	4266	3	2		D/1				Euro 104,00	VARIAZIONE NEL CLASSAMENTO del 21/02/2005 n. 21952 .1/2005 in atti dal 21/02/2005 (protocollo n. VE0050619) VARIAZIONE DI CLASSAMENTO
Indirizzo				VIA SOTTOMARINA piano: T;								
Annotazioni				classamento proposto con decorsi i termini di cui all'art 1 comma3 (D.M. 701/94)								

INTESTATO

N.	DATI ANAGRAFICI	CODICE FISCALE	DIRITTI E ONERI REALI
1	COMUNE DI CHIOGGIA con sede in CHIOGGIA	00621100270*	(1) Proprieta' per 1000/1000
DATI DERIVANTI DA		COSTITUZIONE del 20/02/2004 n. 418.1/2004 in atti dal 20/02/2004 (protocollo n. VE0032584) Registrazione: COSTITUZIONE	

Unità immobiliari n. 1

Tributi erariali: Euro 0,90

Visura telematica

Visura per immobile

Situazione degli atti informatizzati al 31/03/2014

Data: 31/03/2014 - Ora: 08.40.50 Fine

Visura n.: T7840 Pag: 1

Dati della richiesta	Comune di CHIOGGIA (Codice: C638)
	Provincia di VENEZIA
Catasto Terreni	Foglio: 26 Particella: 4266

Area di enti urbani e promiscui

N.	DATI IDENTIFICATIVI			DATI CLASSAMENTO					DATI DERIVANTI DA	
	Foglio	Particella	Sub	Porz	Qualità Classe	Superficie(m ²)	Deduz	Reddito		
						ha are ca			Dominicale	Agrario
1	26	4266		-	ENTE URBANO	3 13 88				Tipo mappale del 16/03/2004 n . 253861 .1/2003 in atti dal 16/03/2004 (protocollo n . VE.0253861)
Notifica						Partita		1		

Unità immobiliari n. 1

Tributi erariali: Euro 0,90

Visura telematica

Visura per immobile

Situazione degli atti informatizzati al 27/03/2014

Dati della richiesta	Comune di CHIOGGIA (Codice: C638)
Catasto Terreni	Provincia di VENEZIA
	Foglio: 26 Particella: 3880

Immobile

N.	DATI IDENTIFICATIVI			DATI CLASSAMENTO					DATI DERIVANTI DA	
	Foglio	Particella	Sub	Porz	Qualità Classe	Superficie(m ²)	Deduz	Reddito		
						ha are ca		Dominicale		Agrario
1	26	3880		-	FU D ACCERT	1 82 06				RIORDINO FONDIARIO del 26/07/2010 n . 4470 .1/2010 in atti dal 26/07/2010 (protocollo n . VE0122963) TABELLE CO .G .I .

Notifica

Partita

INTESTATO

N.	DATI ANAGRAFICI	CODICE FISCALE	DIRITTI E ONERI REALI
1	DEMANIO PUBBLICO DELLO STATO-RAMO TRASPORTI E NAVIGAZIONE	80008230270*	(1) Proprieta' per 1/1
DATI DERIVANTI DA		VOLTURA D'UFFICIO del 24/12/1993 Voltura n . 617 .1/2000 in atti dal 03/11/2000 (protocollo n . 126051) Repertorio n .: 537 Registrazione: Sede: RETT .INT .NE COMMA 8 -9 L .537/93	

Unità immobiliari n. 1

Tributi erariali: Euro 0,90

Visura telematica